




Grotte di Pertosa –Auletta Museo del Suolo


CLASSI PRIME DELLA SCUOLA SECONDARIA DI PRIMO GRADO 09/04/2022




ISTITUTO COMPRENSIVO CASTELLABATE (SALERNO)











suoli e paesaggi soil and landscapes

Rilievi calcarei di Montevergine e dei monti di Sarno con coperture piroclastiche (depositi da caduta di ceneri e pomice B2)

Il sistema B2 comprende le sommità ed i versanti ripidi a molto ripidi dei rilievi calcarei di Montevergine e dei monti di Sarno, con coperture piroclastiche su depositi da caduta di ceneri e pomice, a quote generalmente comprese tra 250 e 1.200 m s.l.m.

Essi ricoprono una superficie di 102 km², pari al 2,3% del territorio regionale.

La morfologia è caratterizzata da creste arrotondate e da pianori sommitali ondulati con campi carsici, cui si alternano versanti a profilo regolare, con impervi pronunciati da versanti bassi su depositi di versante e di conoidi, a profilo regolare, ad moderatamente ripidi a ripidi.



Nel sottosistema B2.1 l'uso è forestale-silvicoltura ed agricola, con prati-pascoli in corrispondenza dei pianori sommitali boschi caduci di castagno; versanti denudati soffici rocciosi ed olivati, sul versante a profilo regolare con terrazzamenti e rigonamenti antropici. Nel sottosistema B2.2 l'uso agricolo è prevalente, con olivati, nocciolati, alberi promiscui, colture foraggere.





È un sistema B2.1 molto più esteso del sottosistema B2.2, perché ricopre, oltre ai depositi da caduta di ceneri e pomice, la parte di versante rocciosi, e inoltre l'altitudine è generalmente superiore, almeno fino alla quota di 1.200 m s.l.m.










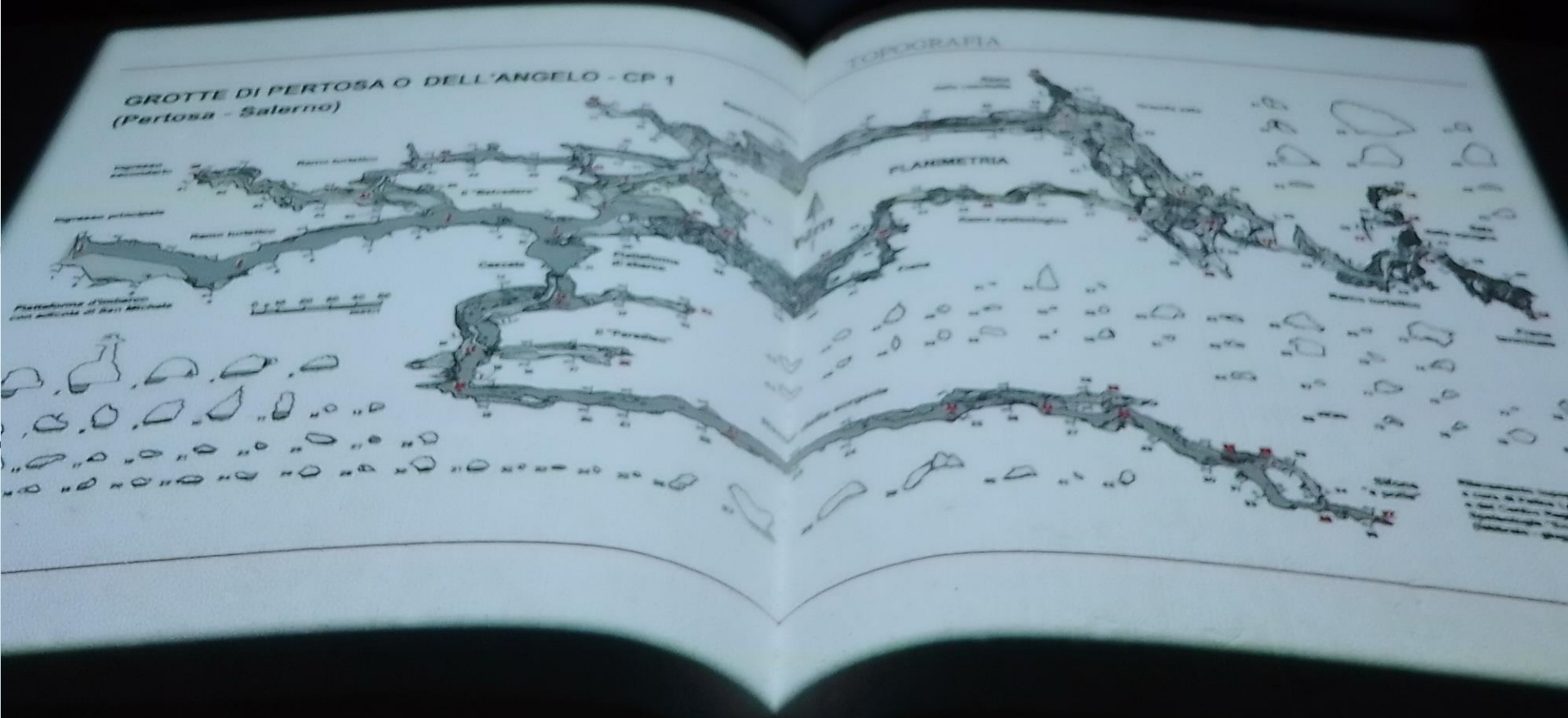




















al Campo al Microscopio / from Field to Microscopio





PREMI IL PULSANTE


PREMI IL PULSANTE











VINCICAPUTO